

Tyrnävän kunnan liikenneturvallisuuskyselyt 2016



Liikenneturvallisuustoimijan työn mahdollistavat kunnat, Pohjois-Pohjanmaan ELY-keskus ja Liikenneturva



Tyrnävän liikenneturvallisuuskyselyt

- Tyrnävällä toteutettiin syys-lokakuussa kaksi erillistä liikenneturvallisuuskyselyä, toinen ala- ja yläkoululaisille ja toinen asukkaille.
- Koululaiskysely toteutettiin syyskuussa (vk 37-39) ja siihen saatiin vastaus noin 600 ala- ja yläkoululaiselta. Ongelmakohtia ja vaaranpaikkoja kertyi kartalle lähes 900 kpl.
- Asukaskysely toteutettiin lokakuussa. Kysely toteutettiin pääosin karttakyselynä. Karttavastauksia saatiin noin 450 kpl. Muita vapaamuotoisia palautteita saatiin noin 100 kpl.
- Kyselyiden yhteenvedot löytyvät seuraavilta kalvoilta.



Tulos- ja karttalinkit

Asukaskyselyn karttavastaukset:

<http://apps.strafica.fi/karpalo/tulokset/vaaranpaikat/tyrnava/asukas/>

Koululaiskyselyn karttavastaukset:

<http://apps.strafica.fi/karpalo/tulokset/vaaranpaikat/tyrnava/koulut/>

Koululaiskyselyn infograafi -esitys:

<https://infogr.am/09f8d691-231f-4b5e-981d-4bf5ed5a03be>



Tyrnävän kunnan liikenneturvallisuuskyselyt 2016

ASUKASKYSELY

Tyrnävän asukaskysely

- Asukaskyselyllä kartoitettiin Tyrnävällä asuvien ja liikkuvien mielipiteitä ja kokemuksia liikenneturvallisuuden ja liikkumisen ongelmista.
- Asukaskysely toteutettiin karttakyselynä. Karttakyselyn alussa vastaajia pyydettiin valitsemaan pääasiallinen liikenneturvallisuusongelmatyyppi.
- Karttaosion lisäksi vastaajilla oli mahdollisuus antaa vapaamuotoista palautetta Tyrnävän liikenneturvallisuusongelmista ja -ilmiöistä.
- Kysely toteutettiin lokakuun 2016 aikana. Karttapohjaiseen kyselyyn saatiin noin 490 vastausta.
- Kyselyn tulokset käsitellään Tyrnävän liikenneturvallisuustyöryhmässä ja huomioidaan kunnan liikenneturvallisuussuunnitelman päivityksessä.
- Seuraavalla sivulla on esitetty eri ongelmatyypeittäin tärkeimmät vastausten kasaumapisteet (väh. 5 vastausta/kohde)



Koettuja vaaranpaikkoja teemoittain (eniten vastauksia keränneet kohteet)

- **Ylinopeudet / korkeat ajonopeudet**
 - Tupostie välillä Aavanlaita–Tehtaantie
 - Vanhatie välillä Tupostie–Mäläskäntie
 - Muhostie välillä Ylitalontie–Mikkolantie
 - Leppiojantie välillä Eskolantie–Vanhatie
 - Tupostie välillä Nikulantie–Linjaojantie
 - Murrontie välillä Kauttaranta–Vankkurikuja
- **Turvaton suojatie (sijainti, näkemät, väistämissäännöt jne.)**
 - Tupostien ja Villentien liittymä
 - Vanhatien ja Kunnankujan liittymä
 - Vanhatien ja Raivaajantien liittymä
 - Tupostien, Ahintien ja Saapastien liittymä
- **Hankala tai turvaton tie-/katuliittymä**
 - Kirkkotien, Pakarintien ja Kaakilantien liittymä
 - Vanhatien, Ketolantien ja Koulutien liittymä
 - Tupostien, Ahintien ja Saapastien liittymä
 - Muhostien ja Palontien liittymä



Koettuja vaaranpaikkoja teemoittain (eniten vastauksia keränneet kohteet)

- **Puutteita kävely- tai pyörätien laadussa**
 - Muhostie välillä Kotimetsäntie–Eellusmiehentie
- **Puuttuva kävely- tai pyörätieyhteys**
 - Tupostien, Ahintien ja Saapastien liittymä (suojatie)
 - Leppiojantie välillä Mäläskänsuora–Koskikarantie
 - Kirkkotie välillä Isosuontie–Ollilantie
 - Eellusmiehentie välillä Karjakuja–Pehtuurintie
 - Muhostie välillä Korkalantie–Hirsikorventie
 - Murrontie Kauttarannan molempien liittymien välillä
- **Heikot näkemät (liittymä, suojatie)**
 - Tupostien ja Villentien liittymä
 - Vanhatien ja Raivaajantien liittymä
 - Kirkkotien, Pakarintien ja Kaakilantien liittymä
 - Ylitalontien, Laiduntien ja Suksitien liittymä
- **Pysäköintiongelmia (autot, mopot, pyörät)**
 - Kirkkomännikön koulun piha (saattoliikenne)



Eniten esille nousseet kohteet (kaikki teemat huomioiden)

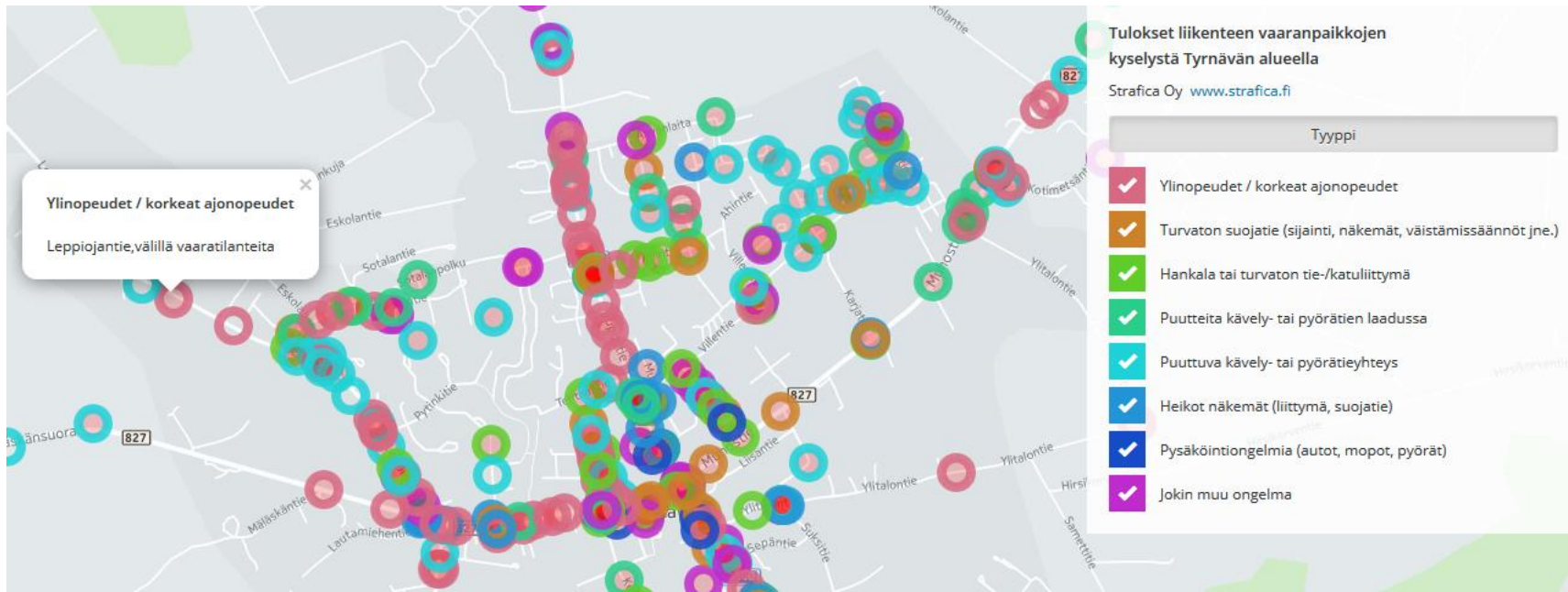
Top 5 -kohteet

- Tupostien ja Villentien liittymä
 - ”Villentieltä tultaessa heikot näkemät kuusien vuoksi”
- Vanhatien, Ketolantien ja Koulutien liittymä
 - ”Sekava ja huonokuntoinen risteys”
 - ”Tarve suojatielle”
- Kirkkotien, Pakarintien ja Kaakilantien liittymä
 - ”Pimeä risteys, huonokuntoinen tie”
 - ”Suutarinkylästä päin tulevat ajoneuvot ajavat reilua ylinopeutta, heikot näkemät, tarve peilille”
- Murrontie välillä Vikiöntie–Kauttaranta
 - ”Murrontien varressa pysäkkejä, joille koululaiset kulkevat tien piennarta”
 - ”Turvaton tie Tikankorventieltä ja Niitynmaantieltä kulkeville koululaisille”
 - ”Ylinopeudet”
- Tupostie välillä Vanhatie–Aavanlaita
 - ”40 km/h rajoitusta ei noudateta”
 - ”Suojatien voisi lisätä Ahintien risteykseen”



Tutustu ongelmakohteisiin ja kaikkiin karttavastauksiin:

<http://apps.strafica.fi/karpalo/tulokset/vaaranpaikat/tyrnava/asukas/>



Tyrnävän kunnan liikenneturvallisuuskyselyt 2016

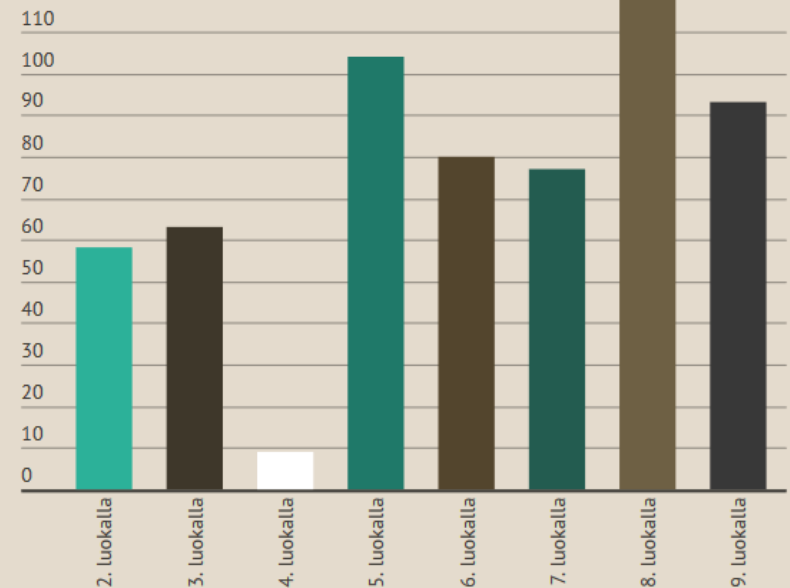
KOULULAISKYSELY

Tyrnävän koulukysely

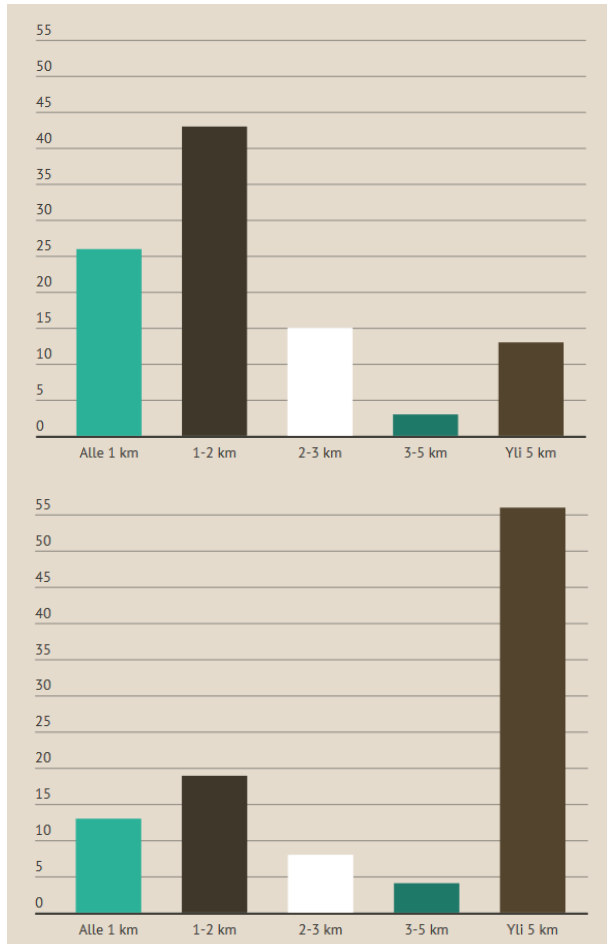
- Kysely osoitettiin Tyrnävän koulujen 1.-9.-luokkalaisille oppilaille
- Kyselyyn vastasi 314 alakoululaista ja 289 yläkoululaista
- Yhteensä kyselyihin vastasi 603 oppilasta
- Ykkösluokkalaisia ei kyselyyn vastannut, myös 4.-luokkalaisten vastauksia vähän (alle 10 kpl)
- Kyselyyn vastanneista 47 % oli poikia, 51 % tyttöjä ja 2 % ei kertonut sukupuoltaan
- Kaikkiin koulukyselyn tuloksiin voi tutustua tarkemmin oheisen linkin takaa: <https://infogr.am/09f8d691-231f-4b5e-981d-4bf5ed5a03be>

N = 603

Vastaajien jakautuminen luokka-asteittain



Koulumatkojen pituus



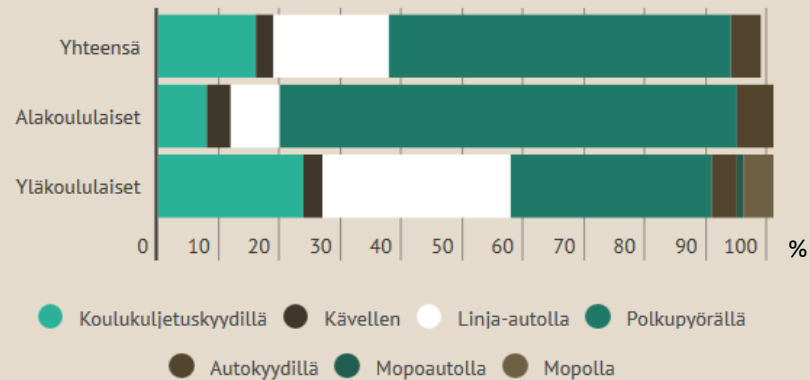
- **84 %** alakoululaisten koulumatkoista on alle 3 km pitkiä

- **56 %** yläkoululaisten koulumatkoista on yli 5 km pitkiä

Koulumatkojen kulkutavat

N = 581

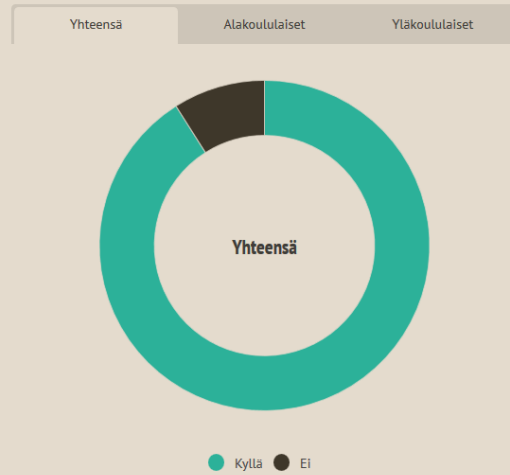
Vastaajien kulkutapajakauma (2 päivän keskiarvo)



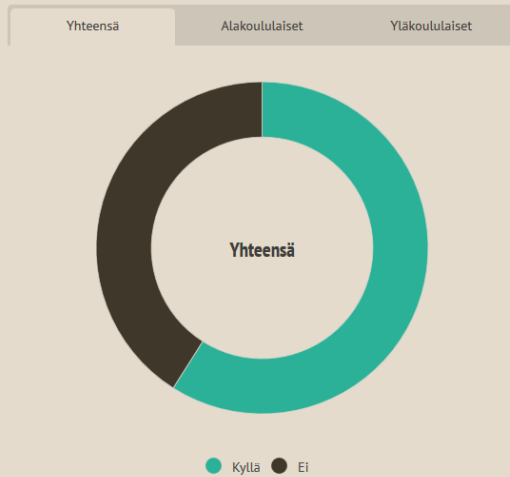
- Alakoululaisten lyhyet matkat näkyvät runsaana pyöräilyn määränä
 - **Vain 7 %** alakoululaisista on koulukuljetusten piirissä
 - **Jopa 80 %** oppilaista tulee kävellessä tai pyörällä kouluun
- Yläkoululaisten pitkät matkat näkyvät myös kulkutavoissa
 - **26 %** on koulukuljetusten piirissä ja **32 %** kulkee avoimella joukkoliikenteellä
 - **38 %** kulkee kävellessä tai pyörällä
 - Mopolla tai mopoputolla kulkevien osuus on **vain 6 %**

N = 594

Onko koulumatkasi mielestäsi turvallinen?



Oletko keskustellut huoltajiesi kanssa koulumatkan turvallisuudesta tai turvalliseen liikkumiseen liittyvistä asioista?



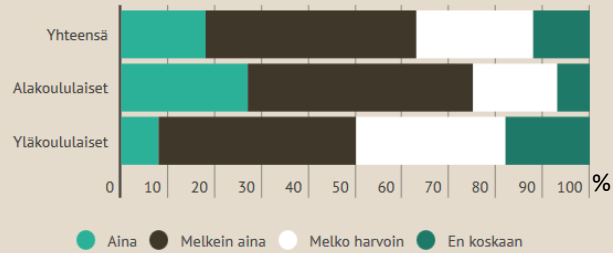
N = 597

Koulumatkojen turvallisuus

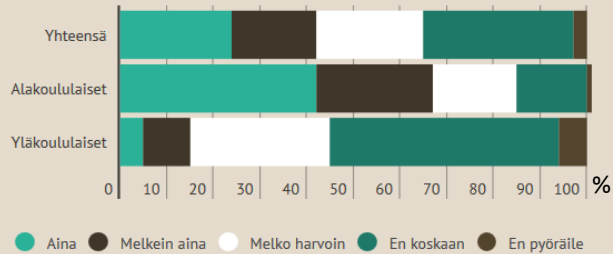
- **99 %** alakoulun oppilaista piti turvalliseen liikkumiseen liittyvää opetusta riittävänä omassa koulussaan
- **91 %** vastaajista kokee koulumatkansa turvalliseksi
 - Turvallisuuden tunteessa ei ollut suuria eroja ala- ja yläkoulun välillä
- **59 %** oppilaista on keskustellut huoltajiensa kanssa koulumatkan turvallisuudesta tai yleisesti turvallisesta liikkumisesta
 - Alakoululaisten kohdalla osuus on 64 %
 - Yläkoululaisilta kysyttiin, onko aiheesta keskusteltu alakoulun jälkeen. Näin on tehnyt 54 %
- **46 %** alakoululaisista on kulkenut koulumatkansa yhdessä huoltajan kanssa

Turvavälineiden käyttö

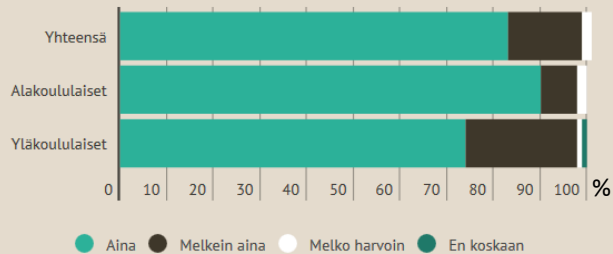
Käytätkö heijastinta syksyisin ja talvisin, kun on pimeää?



Käytätkö pyöräilykypärää pyöräillessäsi?



Käytätkö turvavyötä autossa tai mopoautossa?

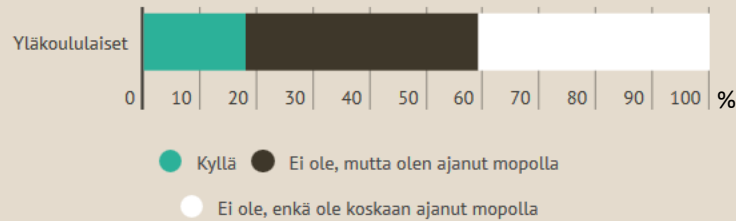


- Turvavälineiden käytössä on suuria eroja
 - Alla on aina tai melkein aina turvavälinettä käyttävien osuudet
- Heijastin (pimeään aikaan)
 - **75 %** alakoululaisista
 - **50 %** yläkoululaisista
- Pyöräilykypärä
 - **67 %** alakoululaisista
 - **15 %** yläkoululaisista
- Turvavyö
 - **98 %** alakoululaisista
 - **98 %** yläkoululaisista

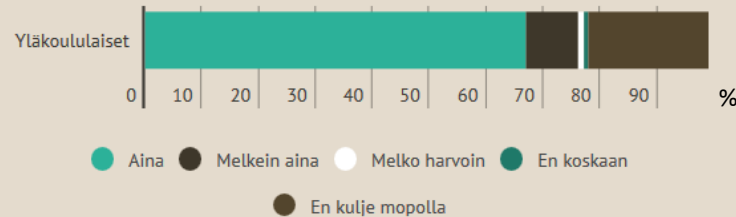
Mopoilu

- **18 %** vastanneista yläkoululaisista omistaa mopon
 - **41 %** vastaajista ei ole koskaan ajanut mopolla
- **98 %** mopolla liikkuvista yläkoululaisista käyttää kypärää aina tai melkein aina
 - **21 %** vastaajista ei kulje lainkaan mopolla (ei kyydissä eikä kuljettajana)
- **95 %** vastaajista ei ole joutunut onnettomuuteen tai vaaratilanteeseen mopolla liikkeessaan

Onko sinulla omaa mopoa?



Käytätkö kypärää liikkeessasi mopolla (kuljettajana tai kyydissä)?



Koululaisten kokemat vaaranpaikat

- Koulukyselyn yhteydessä toteutettiin myös karttapohjainen vaaranpaikkakysely, johon saatiin 890 vastausta (pistettä)
- Kyselyn vastausmahdollisuudet jaettiin seuraavasti (sama jako kuin asukaskyselyssä)
 - Ylinopeudet / korkeat ajonopeudet
 - Turvaton suojatie (sijainti, näkemät, väistämissäännöt jne.)
 - Hankala tai turvaton tie-/katuliittymä
 - Puutteita kävely- tai pyörätien laadussa
 - Puuttuva kävely- tai pyörätieyhteys
 - Heikot näkemät (liittymä, suojatie)
 - Pysäköintiongelmia (autot, mopot, pyörät)
 - Jokin muu ongelma
- Seuraavalla sivulla on esitetty eri ongelmatyypeittäin tärkeimmät vastausten kasaumapisteet (väh. 5 vastausta/kohde)



Koululaisten kokemia ongelmia ja vaaranpaikkoja teemoittain (eniten vastauksia keränneet kohteet)

- **Ylinopeudet / korkeat ajonopeudet**
 - Tupostie välillä Härmäntie–Vanhatie
 - Vanhatie välillä Mäläskäntie–Tupostie
 - Muhostie välillä Tupostie–Rauhionojantie
 - Murrontie välillä Vikiöntie–Kauttaranta
 - Kauttaranta välillä Rannanpohja–Muinaisranta
- **Turvaton suojatie (sijainti, näkemät, väistämissäännöt jne.)**
 - Tupostien, Muhostien, Kirkkotien ja Vanhatien kiertoliittymä
 - Vanhatien, Ketolantien ja Koulutien liittymä
 - Muhostien ja Kotimetsäntien liittymä
- **Hankala tai turvaton tie-/katuliittymä**
 - Tupostien, Muhostien, Kirkkotien ja Vanhatien kiertoliittymä
 - Kirkkotien, Pakarintien ja Kaakilantien liittymä



Koululaisten kokemia ongelmia ja vaaranpaikkoja teemoittain (eniten vastauksia keränneet kohteet)

- **Puutteita kävely- tai pyörätien laadussa**
 - Tupostie välillä Villentie–Muhostie
 - Muhostie välillä Kotimetsäntie–Eellusmiehentie
- **Puuttuva kävely- tai pyörätieyhteys**
 - Kirkkotie välillä Umpikuja–Sepäntie
 - Tupostie välillä Salosentie–Ahintie
 - Muhostie välillä Kotimetsäntie–Murrontie
 - Murrontie välillä Tulilantontie–Kauttaranta
 - Vt 4 välillä Heinijärventie–Haurukyläntie
- **Heikot näkemät (liittymä, suojatie)**
 - Tupostien ja Villentien liittymä
 - Vanhatien ja Raivaajantien liittymä
 - Tupostien ja Saapastien liittymä
 - Huitutien ja Kurritien liittymä
- **Pysäköintiongelmia (autot, mopot, pyörät)**
 - K-Market Herukka
 - Kuulammen koulun ympäristö



Eniten esille nousseet kohteet (kaikki teemat huomioiden)

Top 5 -kohteet

- Tupostien, Muhostien, Kirkkotien ja Vanhatien kiertoliittymä
 - ”Liikenneympyrässä paljon lapsia pokestopin vuoksi”
 - ”Liikenneympyrässä on vaikea kulkea”
 - ”Suojatie liikenneympyrän vieressä, lapset eivät huomaa poistuvia autoja”
- Vanhatien, Ketolantien ja Koulutien liittymä
 - ”Ei suojatietä, paljon koululaisia”
 - ”Kävelijät ja pyöräilijät kulkevat miten sattuu”
- Tupostie välillä Aavanlaita–Vanhatie
 - ”Korkeat ajonopeudet”
 - ”Pyörätiet huonolaatuisia”
 - ”Heikko näkemä” (Valiontien liittymä)
- Muhostie välillä Ylitalontie–Mikkolantie
 - ”Tarve katuvaloille”
 - ”Ei ole asfalttia” (kävely- tai pyörätie)
 - ”Kotimetsän suunnasta tulevia kävelijöitä ja pyöräilijöitä ei näe”
- Murrontien ja Kauttarannan liittymä
 - ”Puuttuva kävelytie”
 - ”Korkeat ajonopeudet, vaikka tiellä oppilaita”



Tutustu ongelmakohteisiin ja kaikkiin koululaisten karttavastauksiin:

<http://apps.strafica.fi/karpalo/tulokset/vaaranpaikat/tyrnava/koulut/>

