

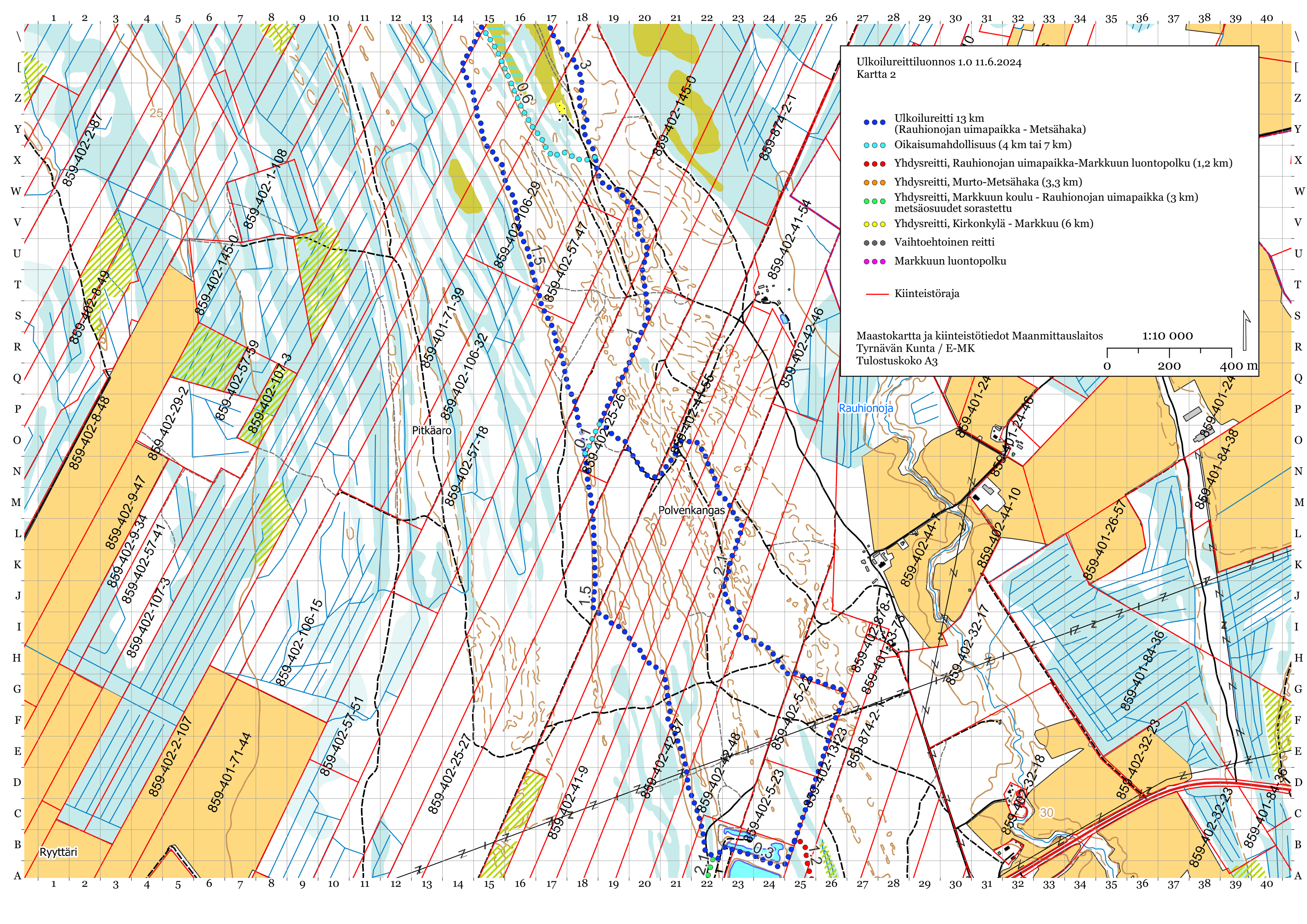
Ulkoilureittiluonnos 1.0 11.6.2024  
Kartta 1

- Ulkoilureitti 13 km (Rauhionojan uimapaikka - Metsähaka)
- Oikaisumahdollisuus (4 km tai 7 km)
- Yhdysreitti, Rauhionojan uimapaikka-Markkuun luontopolku (1,2 km)
- Yhdysreitti, Murto-Metsähaka (3,3 km)
- Yhdysreitti, Markkuun koulu - Rauhionojan uimapaikka (3 km) metsäosuudet sorastettu
- Yhdysreitti, Kirkonkylä - Markkuu (6 km)
- Vaihtoehtoinen reitti
- Markkuun luontopolku
- Kiinteistöraja

Maastokartta ja kiinteistötiedot Maanmittauslaitos  
Tyrvävän Kunta / E-MK  
Tulostuskoko A3

1:10 000

0 200 400 m



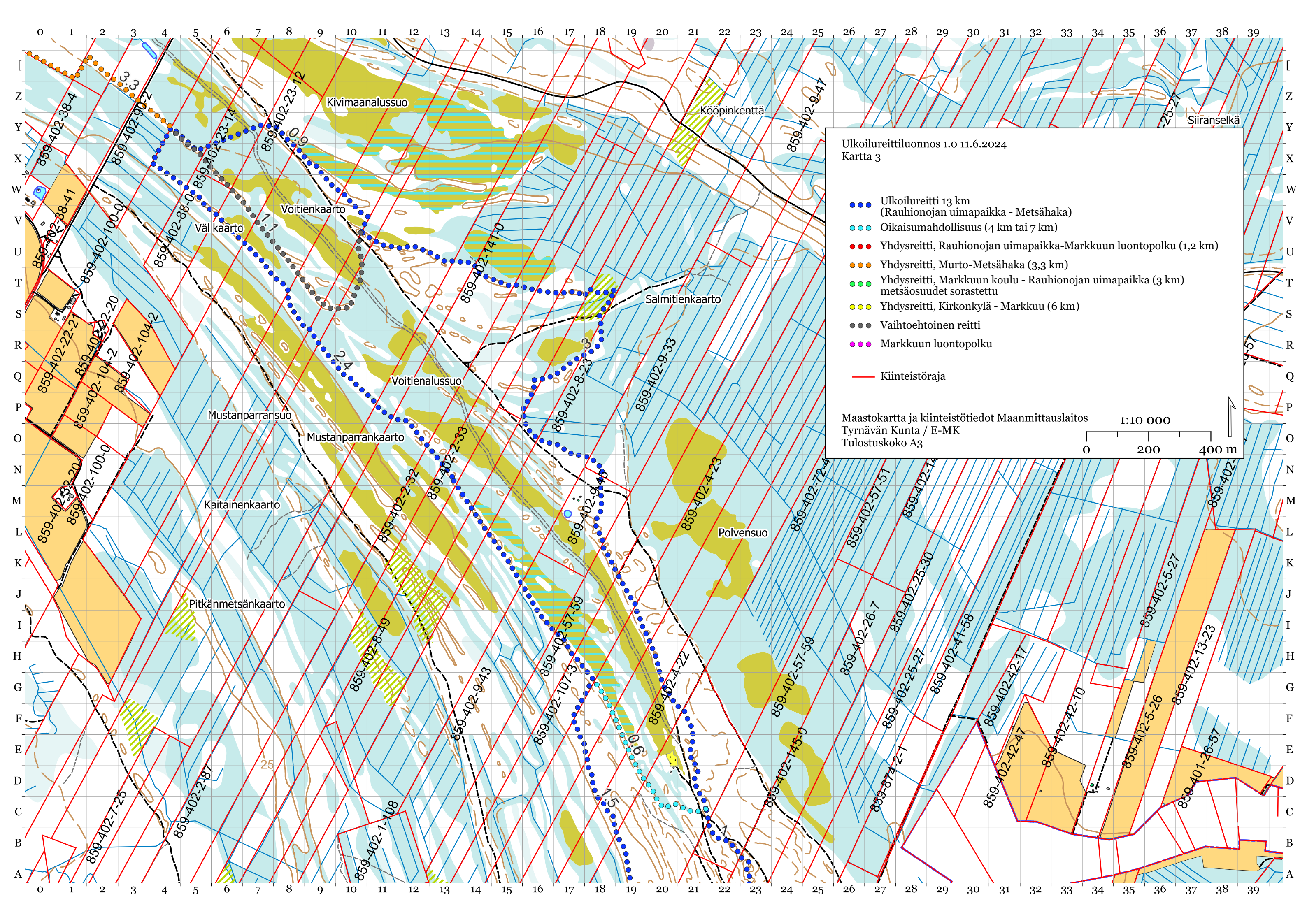
Ulkoilureittiluonnos 1.0 11.6.2024  
Kartta 2

- Ulkoilureitti 13 km (Rauhionojan uimapaikka - Metsähaka)
- Oikaisumahdollisuus (4 km tai 7 km)
- Yhdysreitti, Rauhionojan uimapaikka-Markkuun luontopolku (1,2 km)
- Yhdysreitti, Murto-Metsähaka (3,3 km)
- Yhdysreitti, Markkuun koulu - Rauhionojan uimapaikka (3 km) metsäosuudet sorastettu
- Yhdysreitti, Kirkonkylä - Markkuu (6 km)
- Vaihtoehtoinen reitti
- Markkuun luontopolku
- Kiinteistöraja

Maastokartta ja kiinteistötiedot Maanmittauslaitos  
Tyrnävän Kunta / E-MK  
Tulostuskoko A3

1:10 000

0 200 400 m



Ulkoilureittiluonnos 1.0 11.6.2024  
Kartta 3

- Ulkoilureitti 13 km (Rauhionojan uimapaikka - Metsähaka)
- Oikaisumahdollisuus (4 km tai 7 km)
- Yhdysreitti, Rauhionojan uimapaikka-Markkuun luontopolku (1,2 km)
- Yhdysreitti, Murto-Metsähaka (3,3 km)
- Yhdysreitti, Markkuun koulu - Rauhionojan uimapaikka (3 km) metsäosuudet sorastettu
- Yhdysreitti, Kirkonkylä - Markkuu (6 km)
- Vaihtoehtoinen reitti
- Markkuun luontopolku
- Kiinteistöraja

Maastokartta ja kiinteistötiedot Maanmittauslaitos  
Tyrvävän Kunta / E-MK  
Tulostuskoko A3

1:10 000

0 200 400 m

Kivimaanalussuo

Kööpinkenttä

Siiranselkä

Voitienkaarto

Välrikaarto

Salmittienkaarto

Voitienalussuo

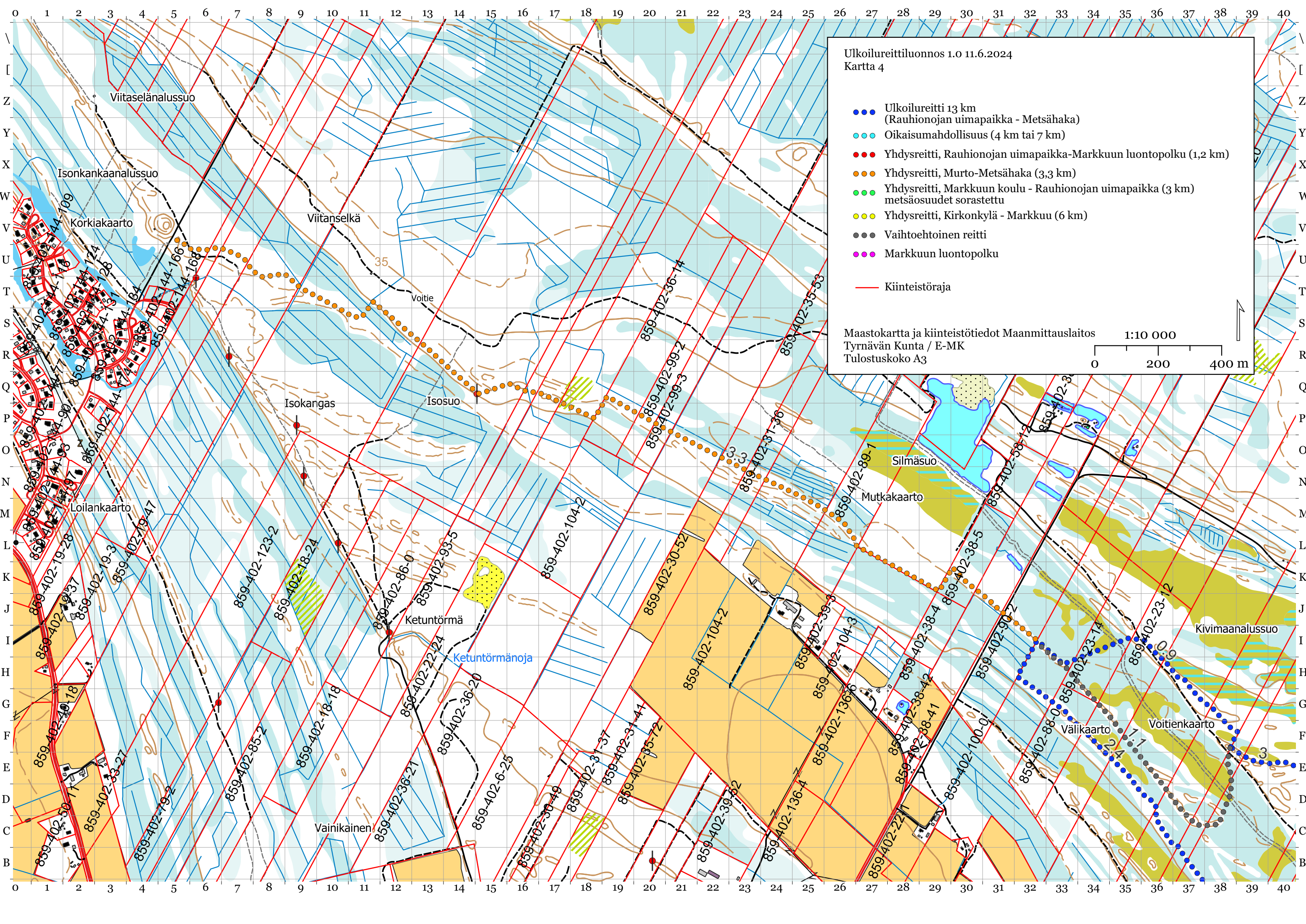
Mustanparransuo

Mustanparrankaarto

Kaitainenkaarto

Polvensuo

Pitkänmetsänkaarto



Ulkoilureittiluonnos 1.0 11.6.2024  
Kartta 4

- Ulkoilureitti 13 km (Rauhionojan uimapaikka - Metsähaka)
- Oikaisumahdollisuus (4 km tai 7 km)
- Yhdysreitti, Rauhionojan uimapaikka-Markkuun luontopolku (1,2 km)
- Yhdysreitti, Murto-Metsähaka (3,3 km)
- Yhdysreitti, Markkuun koulu - Rauhionojan uimapaikka (3 km) metsäosuudet sorastettu
- Yhdysreitti, Kirkonkylä - Markkuu (6 km)
- Vaihtoehtoinen reitti
- Markkuun luontopolku
- Kiinteistöraja

Maastokartta ja kiinteistötiedot Maanmittauslaitos  
Tyrvään Kunta / E-MK  
Tulostuskoko A3

1:10 000

0 200 400 m

Ulkoilureittiluonnos 1.0 11.6.2024  
Kartta 5

- Ulkoilureitti 13 km  
(Rauhionojan uimapaikka - Metsähaka)
- Oikaisumahdollisuus (4 km tai 7 km)
- Yhdysreitti, Rauhionojan uimapaikka-Markkuun luontopolku (1,2 km)
- Yhdysreitti, Murto-Metsähaka (3,3 km)
- Yhdysreitti, Markkuun koulu - Rauhionojan uimapaikka (3 km)  
metsäosuudet sorastettu
- Yhdysreitti, Kirkonkylä - Markkuu (6 km)
- Vaihtoehtoinen reitti
- Markkuun luontopolku

— Kiinteistöraja

Maastokartta ja kiinteistötiedot Maanmittauslaitos  
Tyrnävän Kunta / E-MK  
Tulostuskoko A3

1:15 000

0 500 1000 m

